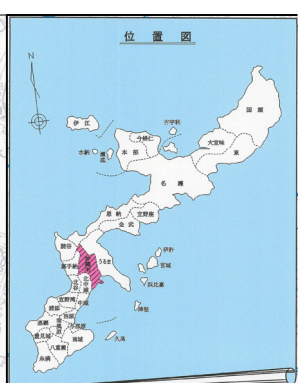
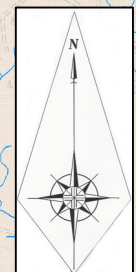


# 沖縄市都市計画図

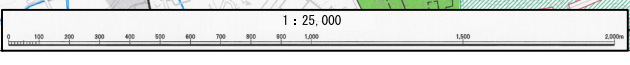
中部広域都市計画道路の変更  
(沖縄市決定)  
3・5・沖16号 中の町2号線  
3・4・沖15号 上地線  
総括図  
縮尺：1/25,000 (A3)



凡例	
都市計画区域 (沖縄市全域)	
用地地域	
第一種低層住居専用地域 (100%)	
第二種低層住居専用地域 (100%)	
第一種中高層住居専用地域 (200%)	
第二種中高層住居専用地域 (200%)	
第一種住居地域 (200%)	
第二種住居地域 (200%)	
準住居地域 (200%)	
近隣商業地域 (200%)	
商業地域 (200%)	
準工業地域 (200%)	
工業地域 (200%)	
用地地域の指定のない区域 (200%)	
上段：容積率 下段：建ぺい率	
その他の地域	
特定用途制限地域	
文教地区 (第一種文教地区)	
防火地域	
準防火地域	
地区計画地域	
高度利用地区	
特別用途地区 (大規模集客施設制限地区)	
臨港地区	
都市施設	
都市計画道路	
公園・緑地	
広場	
市街地開発事業	
市街地再開発事業	
土地区画整理事業	
その他	
DID区域 (人口集中地区：平成27年)	
防衛施設区域 (200%)	

3・5・沖16号 中の町2号線  
L=約130m W=12m 2車線

3・4・沖15号 上地線  
L=約140m W=16m 2車線



中城湾港新港地区

北中城村

北中城村