



沖縄市告示第 85 号


町の区域及び名称の設定について

地方自治法（昭和22年法律67号）第260条第1項の規定により、別図1に示す字の区域及び名称を別図2に示すとおり変更するため、同条第2項の規定により告示する。

なお、下記の町の区域を新たに画し及び変更する件は令和3年9月21日から効力を生ずるものとする。

令和 3年 7月 30日

沖縄市長 桑 江 朝千夫

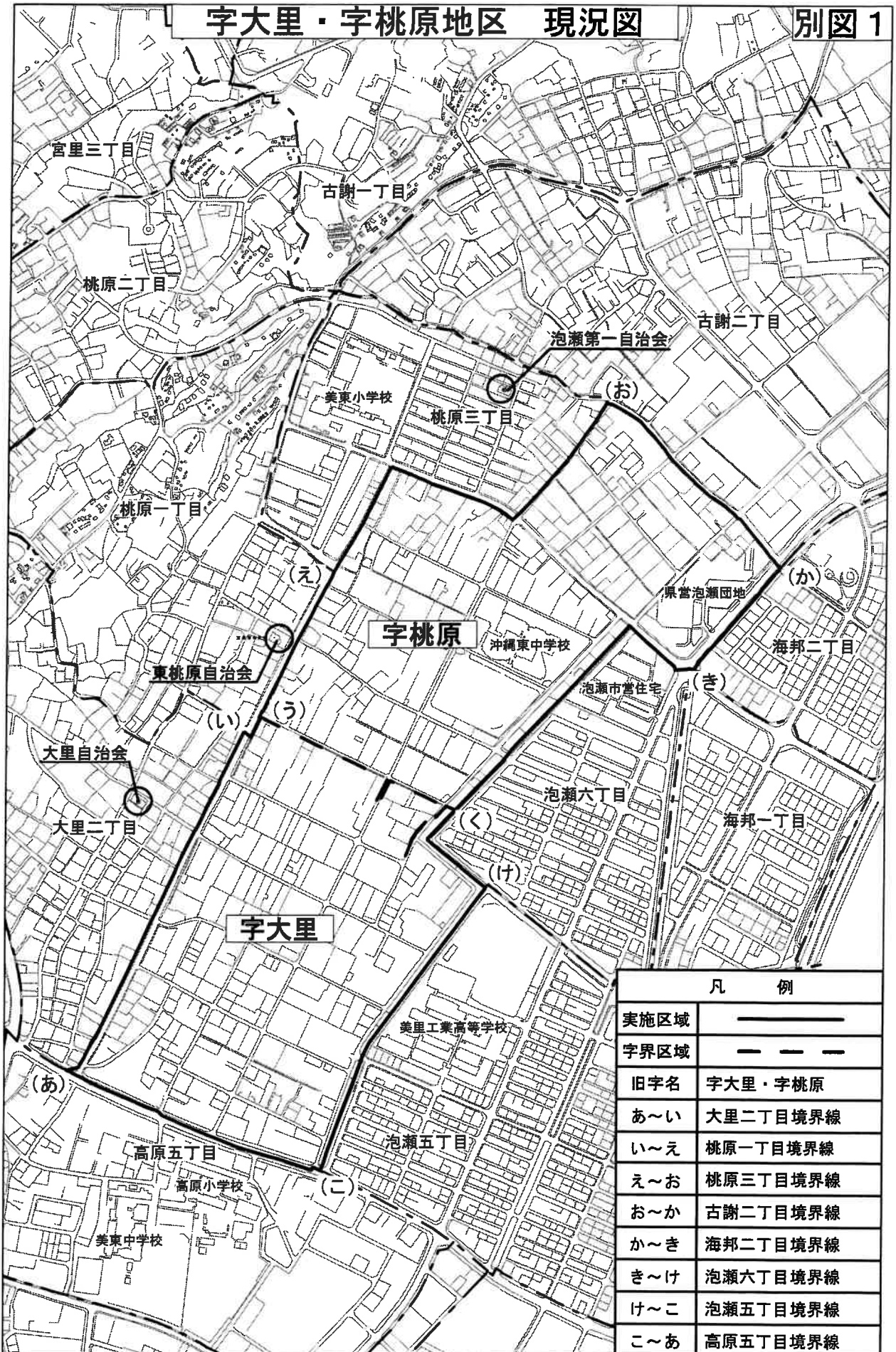


記

別図1の字大里、字桃原を変更し、別図2のとおり大里三丁目、桃原四丁目を新設する。

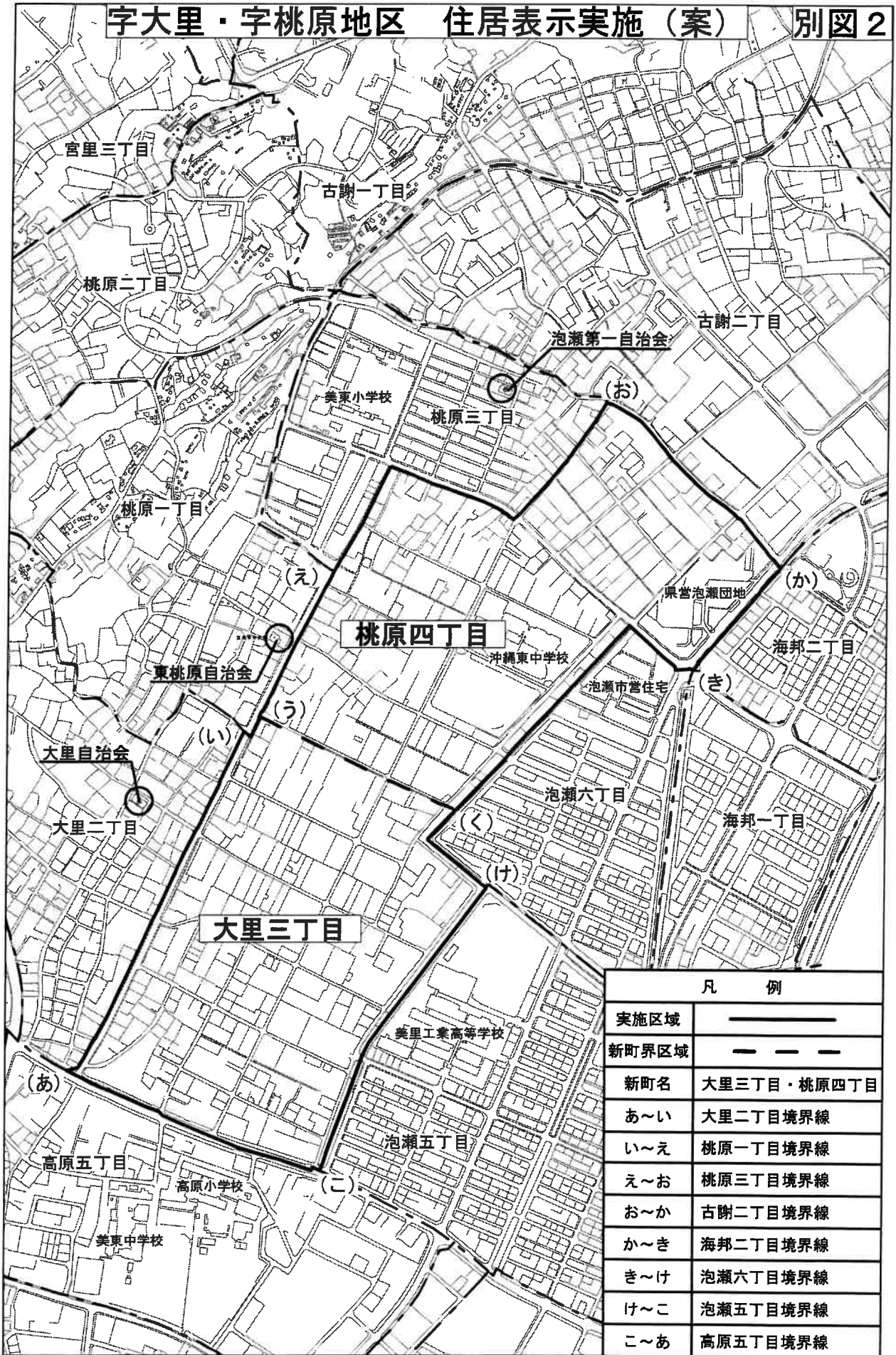
# 字大里・字桃原地区 現況図

別図 1



凡 例	
実施区域	———
字界区域	- - -
旧字名	字大里・字桃原
あ～い	大里二丁目境界線
い～え	桃原一丁目境界線
え～お	桃原三丁目境界線
お～か	古謝二丁目境界線
か～き	海邦二丁目境界線
き～け	泡瀬六丁目境界線
け～こ	泡瀬五丁目境界線
こ～あ	高原五丁目境界線

字大里・字桃原地区 住居表示実施（案） 別図2



凡 例	
実施区域	——
新町界区域	- - -
新町名	大里三丁目・桃原四丁目
あ～い	大里二丁目境界線
い～え	桃原一丁目境界線
え～お	桃原三丁目境界線
お～か	古謝二丁目境界線
か～き	海邦二丁目境界線
き～け	泡瀬六丁目境界線
け～こ	泡瀬五丁目境界線
こ～あ	高原五丁目境界線